



Ratusz w Krotoszynie

KROTOSZYN

Patrycja

Wnóbel

kl. V



Położenie


Krotoszyn jest trzecim co do wielkości miastem województwa kaliskiego. Położony w południowej części Wielkopolski. Miasto i Gmina Krotoszyn liczy 40.000 mieszkańców (miasto-29.205 co stanowi 72,19%, wieś - 11.252, co stanowi 27,81%) i zajmuje 259km² powierzchni (miasto-23km² wieś-236 km², gęstość zaludnienia 156 osób na km²). Leży na granicy dwóch ważnych regionów gospodarczych (Wielkopolska-Dolny Śląsk). Krzyżują się tutaj dwa równorzędne szlaki komunikacji kolejowej i drogowej: o kierunku północ-południe (Gniezno-Wrocław), oraz wschód-zachód (Łódź-Zielona Góra).

Zespół Szkół nr 1 z Oddziałami
Integracyjnymi im. H. Jordana
w Krotoszynie




KROTOSZYN

Kościóły w Krotoszynie



<http://www.krotoszyn.pl>

Kościół św. św. Fabiana i Sebastiana
drewniany, zbudowany około 1572 roku jako szpitalny,
gruntownie restaurowany w 1813 roku.



Kościół św. Andrzeja Boboli

zbudowany w latach 1788 - 1790, poewangelicki,
klasycystyczny, rozwiązanie architektoniczne -
centralne na rzucie koła. Neobarokowa fasada z
dwoma wieżami dobudowanymi w latach 1884-1885.




Kościół Świętych Apostołów Piotra i Pawła w Krotoszynie – kościół rzymskokatolicki w mieście Krotoszyn, w województwie wielkopolskim. Należy do dekanatu Krotoszyn diecezji kaliskiej.

Jest to świątynia potrynitarska wybudowana w stylu barokowym w latach 1767-1774 według projektu Karola Marcina Frantza. Posiada dwuprzęsłową nawę i prezbiterium zamknięte kolistą absydą[2]. Wyposażenie wnętrza w stylu późnobarokowym, m.in . ambona w kształcie łodzi z masztem i rozdętym żaglem, wiosłami, kotwicą i sieciami.

Kościół farny św. Jana Chrzciciela, późnogotycki, wybudowany w latach 1592-1597 z fundacji kasztelana poznańskiego Jana Rozdrażewskiego dla braci czeskich, od 1601 roku katolicki, trójnawowy, o układzie bazylikowym, ze sklepieniem kolebkowym z lunetami, wieża na planie kwadratu, kaplice boczne z renesansowymi szczytami, bogate wyposażenie wnętrza z XVII i XVIII wieku, ołtarz główny, manierystyczny, z lat 1630-1640, drewniany, trzykondygnacyjny, z kopią obrazu Rubensa.





Kościół św. Marii Magdaleny

wzniesiony w 1755 roku na miejscu starszego kościoła istniejącego już zapewne w XIII wieku , w 1830 roku odnowiony, drewniany, konstrukcji zrębowej, oszalowany.

Park w Krotoszyńskie

z pierwszej połowy XIX wieku, ze ś regularnego z XVII wieku. Z ciekaw klon tatarski, paklon o obwodzie 51

ZABYTKI PRZYRODY

Obszar chronionego krajobrazu „Dąbrowy Krotoszyńskie” obejmuje powierzchnię 55800 ha (w tym 28% lasów). Formy krajobrazowe charakterystyczne dla pld. Wielkopolski, zwłaszcza wartościowych lasów liściastych i mieszanych oraz ich otoczenia.

Najwyższą zastosowaną tu formą ochrony szczególnie cennych obiektów przyrodniczych są rezerwy przyrody. Na opisywanym terenie znajdują się po dwa rezerwy florystyczne i leśne.

„Baszków” — rezerwat florystyczny o powierzchni 3,97 ha w kompleksie leśnym na pld. zach. od Krotoszyzna, na terenie gminy Zduny. Występuje tu obficie, podlegający ochronie gatunkowej, długoszcz królewski — największa krajowa paproć, której liście w sprzyjających warunkach osiągnąć mogą długość do dwóch metrów. Rezerwat uważany jest za drugie co do wielkości stanowisko długoszcza w Wielkopolsce.

„Dąbrowa koło Białek Krotoszyńskich” — rezerwat leśny o powierzchni 16,62 ha. Położony między wsiami Białki i Chruszczyn, w płw części kompleksu leśnego, leżącego na terenie gminy Ostrów Wielkopolski. Ochronie poddano fragment dąbrowy charakterystyczny dla pld. Wielkopolski, z pomnikowymi okazami dębów w wieku ponad 250 lat i domieszką 160-letnich sosen.

„Dąbrowa Smoszew” — rezerwat leśny o powierzchni 13,46 ha, znajduje się na skraju kompleksu leśnego rozciągającego się na południe od Krotoszyzna. Ochronie podlega w nim typowy fragment naturalnego lasu grabowego z płatami zbiorowisk łęgowych, utworzonych przez dęby szypułkowe w wieku 130-140 lat i wysokości do 30 m, z domieszką sosen, grabów, olszy, wiązów, paklonów i buków.

„Miejski Bór” — rezerwat florystyczny o powierzchni 28,87 ha na terenie Krotoszyzna. Przeszło połowa obszaru chronionego to bór mieszany i bór świercy. Z drzew rosną tu głównie sosny z domieszką brzozy, dębów szypułkowych i czerwonych, osik, modrzewi i jasi (chyba). Powodem utworzenia rezerwatu było występowanie tu chronionych roślin: wawrzynka wilczego lęka oraz wiciokrzewa pomorskiego (jednolitego z nielicznymi polskimi pnącz, występującego w pasie nadmorskim i obrastającego napotkane drzewa (jedynie stanowisko w woj. kujawskim). Na terenie rezerwatu odnaleziono dwa kurhany z epoki brązu.



i założenia
okazów:
okazałe cisy.

Atrakcje d



Pałac Galeckich

barokowy z lat 1692-1700, przebudowany w roku 1820 otrzymał późnoklasycystyczną fasadę, murowany z cegły, otynkowany.

turystów !!!

Krotoszanka
najstarszy zachowany dom w Krotoszynie z 2 poł. XVIII w.





Muzeum powstało w 1957 roku, mieści się w budynku poklasztorzym, wzniesionym w 1733 roku dla zakonu trynitarzy przez ówczesnego właściciela dóbr krotoszyńskich Józefa Potockiego, wojewodę kijowskiego. Muzeum (od 1969 roku) zajmuje piętro i poddasze budynku. Zbiory muzeum liczą 4868 poz. inwentarzowych z dziedziny archeologii, historii, etnografii i sztuki.

Warto zobaczyć...





Jedną z największych atrakcji Krotoszyna jest **kryta pływalnia**. Jest to 3 kondygnacyjny obiekt o powierzchni 5505 m² z dwiema nieckami basenowymi, rekreacyjną i sportową, oraz wydzieloną z basenu sportowego niecką rehabilitacyjną. Zaprojektowano także 3 whirpoole, ponad 50-cio metrową zjeżdżalnię wewnętrzną i wiele innych urządzeń, takich jak: masáže podwodne i górne, płytki napowietrzające, przeciwprąd, kaskady, zjeżdżalnie dla dzieci. Halę basenową uzupełnia aneks z dwiema kabinami solarium oraz dwiema saunami fińskimi.