













# KROTOSZYN

SZCZEGÓŁOWY PLAN MIASTA WYDANY NA ZLECENIE URZĘDU MIEJSKIEGO,  
W OPARCIU O UDOSTĘPNIONE I ZAKUPIONE MATERIAŁY URZĘDU

## SIEĆ DRÓG W GRANICACH MIASTA

SKALA 1:10 000

-  DROGI KRAJOWE
-  DROGI WOJEWÓDZKIE
-  DROGI POWIATOWE
-  DROGI GMINNE
-  ISTNIEJĄCE DROGI (CIĄGI) ROWEROWE
-  DROGI (CIĄGI) ROWEROWE W OPRACOWANIU
-  STREFA PŁATNEGO PARKOWANIA
-  STREFA RUCHU USPOKOJONEGO
-  STREFA ZAMIESZKANIA
-  GŁÓWNE CELE PODRÓŻY
-  PROPONOWANE DROGI ROWEROWE
-  PROPONOWANE STREFY ZAMIESZKANIA

